










### Planzeichen faunistische Erhebungen

-  Einzelnachweis Feldlerche
-  Papierrevierzentrum Feldlerche
-  Einzelnachweis Schafstelze
-  Papierrevierzentrum Schafstelze

### Weitere Planzeichen

-  Flurgrenzen
-  geplanter Geltungsbereich des Bebauungsplanes ALT
-  Wirkraum des Vorhabens ALT
-  Geltungsbereich NEU
-  Wirkraum des Vorhabens NEU

### Revierverluste

Art	Geltungsbereich/ Wirkraum ALT	Geltungsbereich/ Wirkraum NEU
Feldlerche	1 Revier	2 Reviere
Schafstelze	1 Revier	2 Reviere

Projekt:  
Bebauungs- und Grünordnungsplan  
Kelheimer Feld  
Gemeinde Leiblfing

Planinhalt:  
Vergleich verschiedene Geltungsbereiche und  
einhergehende Betroffenheit Bodenbrüter

Datum:  
17.10.2022

Planung:

Bearbeitung:  
halser, weber

Plannummer:  
2996\_fauna\_vergleich2

**Team** **G+S**  
**Umwelt**  
**Landschaft**

fritz halser und christine pronold  
dipl.ing\*, landschaftsarchitekten

am stadtpark 8  
94469 deggendorf

fon: 0991/3830433 fax: 0991/3830986  
info@team-umwelt-landschaft.de  
www.team-umwelt-landschaft.de



1:2.000