


**Ökokonto 10 Gemeinde Leiblfling
Flurnummer 286 Gmkg. Obersunzing**

 abgebuchte Ausgleichsflächen

1. Teilabbuchung:

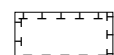
Kompensationsfläche für "Neubau Geh- und Radweg Leiblfling, im Zuge des Ausbaus der Staatsstraße 2141 0+820 bis 1+230" vom 28.11.2022
 Kompensationserfordernis gem. BayKompV: 9.548 Wertpunkte
 WP-Aufwertung: 8 WP
 abzubuchende reale Teilfläche: 1.194 m²
 Kompensationsleistung gem. BayKompV: 9.552 WP

2. Teilabbuchung:



Kompensationsfläche für BGOP "Kelheimer Feld" vom 31.08.2023
 Kompensationserfordernis gem. BayKompV: 41.383 Wertpunkte
 WP-Aufwertung: 8 WP
 abzubuchende reale Teilfläche: 5.173 m²
 Kompensationsleistung gem. BayKompV: 41.384 WP

 freie Ausgleichsflächen: 7.850 m²

Sonstiges:

 Ökokontofläche Ö10 gesamt (Fl.Nr. 286 Gmkg. Obersunzing: 14.217 m²)

Anlage 11.5

VORHABEN: Bebauungs- und Grünordnungsplan "Kelheimer Feld"	PLAN.NR.: / ANLAGE-NR.:	
	MASS-STAB: 1 : 1.000	
ZEICHNUNG: Ökokonto Ö10 Gemeinde Leiblfling Flurnummer 286 Gemarkung Obersunzing Abbuchung 2	DATUM NAME ENTW.: 28.11.2023 Haas GEZ.: 28.11.2023 Haas GEPR.: 28.11.2023 Heigl PLAN-GR.: 39,5 x 29,7 cm PROJ-NR.: 00-35 Ö10	
	VORHABENSTRÄGER: Gemeinde Leiblfling Schulstraße 6 94339 Leiblfling	PLANUNG:  HEIGL landschaftsarchitektur stadtplanung FON 09422/8054-50 , FAX 8054-51 ELSA-BRÄNDSTRÖM-STR. 3, 94327 BOGEN WEB: www.la-heigl.de
		
	(Empty space for signature)	
	(Empty space for signature)	